

Rapport mensuel statistique bruit-pollution – Décembre 2023

Faits marquants:

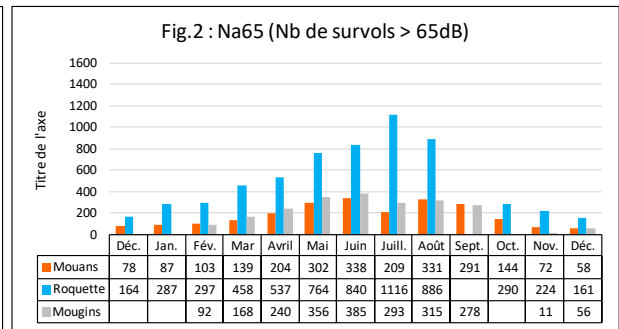
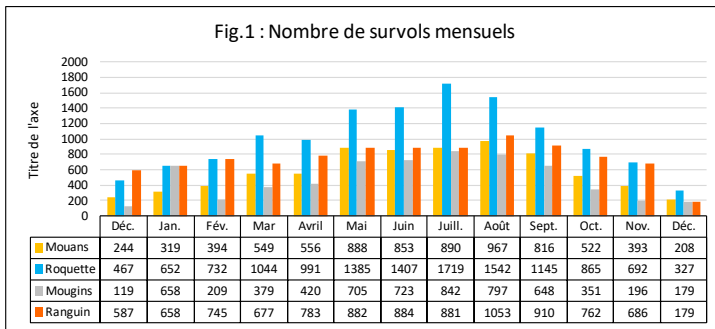
- L'indisponibilité prolongée des données de survols par notre fournisseur à partir du 10/12 **ne permet pas de tirer des conclusions fiables sur les bilans indiqués en jaune dans les tableaux récapitulatifs ci-dessous.**
- A titre de bilan annuel partiel, on peut rappeler :
 - Que les habitants de La Roquette subissent les nuisances maximales tant en termes de nombre de survols, de basses altitudes ou de bruit aérien. Voir page 2 Graphiques de progression mensuelle des survols et [Nuisances Bruit La Roquette](#). Seules l'augmentation des atterrissages par la mer ou une nouvelle technique d'approche permettront de soulager la Roquette.
 - Que les mêmes graphiques, montrent un trafic soutenu à Ranguin. Essentiellement dû à l'aviation légère, il affecte les zones urbanisées du sud (La Bocca).
- Sur le plan des relations avec les autorités, on peut rappeler :
 - Que la réunion annuelle 2023 de la CCE a enfin été convoquée le 29 janvier à 14h30
 - Que la présentation de l'étude CGX a enfin été convoquée pour présentation le 12 janvier 15h30
 - Que le maire de Cannes a réagi aux signalements du SID et de l'ADNA de la dangerosité du trafic "aviation légère" sur la Bocca, en demandant une révision de l'arrêté 2022.

Survols et nuisances sonores directement subies par les riverains				
Station	Mouans (Allée du Roure)	Roquette (Ch du Cros)	Mougins (Ch St Barthélémy)	Ranguin (Av de la Borde)
Nombre de survols identifiés	208	327	164	179
Record de survols	19 le 3/12	37 le 3/12	12 le 11/12	40 le 3/12
Na65 (Nb de survols > 65dB) (1)	58	161	56	N/A
Lden pour le mois en dB (2)	37	43	36	
Nb de jours où Lden journalier > 45dB	0	1	0	
Record d'Émergence en dB (Lamax)	79	84	80	N/A
Indice de stress ressenti par les riverains				
Nb de plaintes du mois, pour nuisances			389	
Record de plaintes du mois			31 le 5/12	
Indice de stress (sur une échelle de 10)			2,5	
Bilan des anomalies du trafic général				
Zones sensibles (ronds bleus)	Mouans	Roquette	Mougins	Cannes
Nb d'Incursions trafic VFR seul	10	1	2	Zone non définie
Nb vols matricule caché (jets privés)	11	11	2	N/A
Anomalies basse altitude sur VPT17 à Mougins signalées à la DGAC			0	
Nb vols courts Nice-Cannes et Cannes-Nice (aberration écologique)			7	
Bilan du trafic Aviation Légère et manquements à l'arrêté 2022				
Nb de sorties dans le cadre arrêté (>= 2 TDP)		43 sorties totalisant 112 TDP par 18 appareils		
Jour le plus chargé		Le 9/11 : 29 TDP en 10 sorties par 7 appareils		
Recordman des tours de piste		FGLVD : 72 TDP en 7 sorties		
Manquements à l'arrêté 2022 signalés à la DGAC		7 dont 1 Basse Altitude		
Vols entrainement hélicoptères interdits (hors arrêté)		0		
Bilan des arrivées mer : en attente d'une amélioration promise par la CAPG (ref étude CGX)				
Nombre d'arrivées IFR par la mer (vols évitant la VPT17)		54 sur 68 arrivées		
Pourcentage brut des arrivées IFR par la mer, pour le mois		79,4%		
Valeur typique d'été que l'on attend voir améliorer (ref CGX)		17,2 %		

(1) : seuil au-delà duquel une conversation est impossible. Critère utilisé par la DGAC dans l'étude d'impact de la trajectoire Nord Ouest (6400/8900 personnes épargnées)

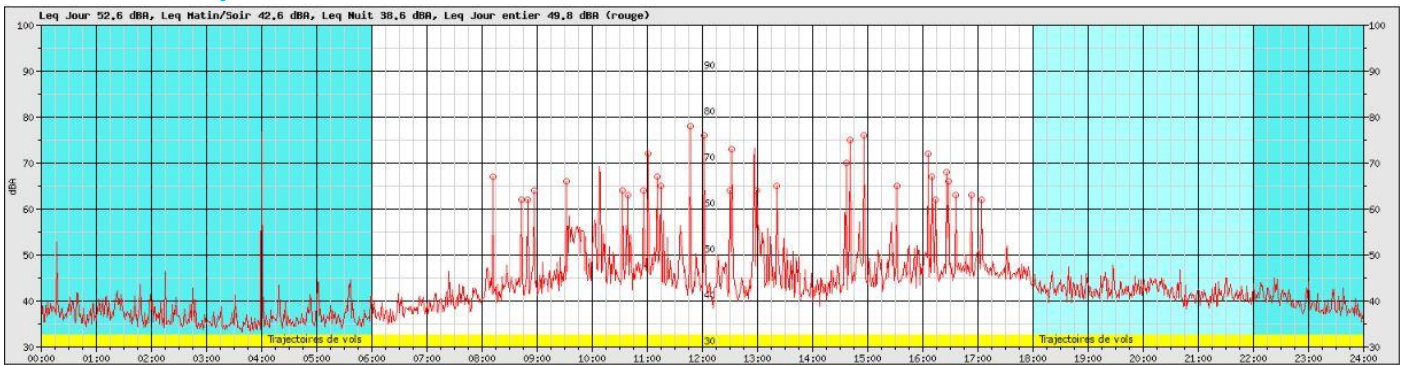
(2) : L'indicateur Lden est la moyenne pondérée de l'énergie son aéronautique sur 24h. Il informe sur le risque sanitaire d'une exposition répétée à une valeur supérieure à 45dB (seuil défini par l'OMS).

Tableau 1 Graphiques de progression mensuelle des survols détectés (minorants)

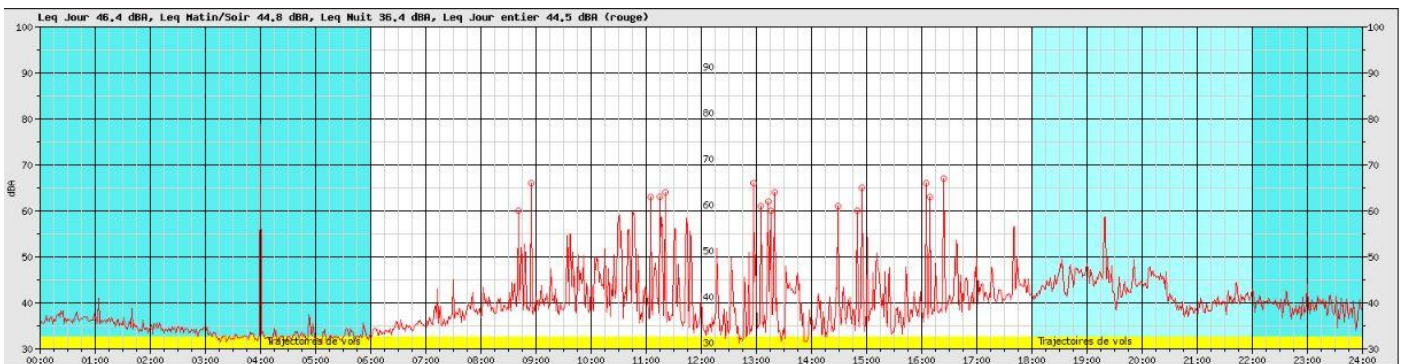


Journées les plus insupportables:

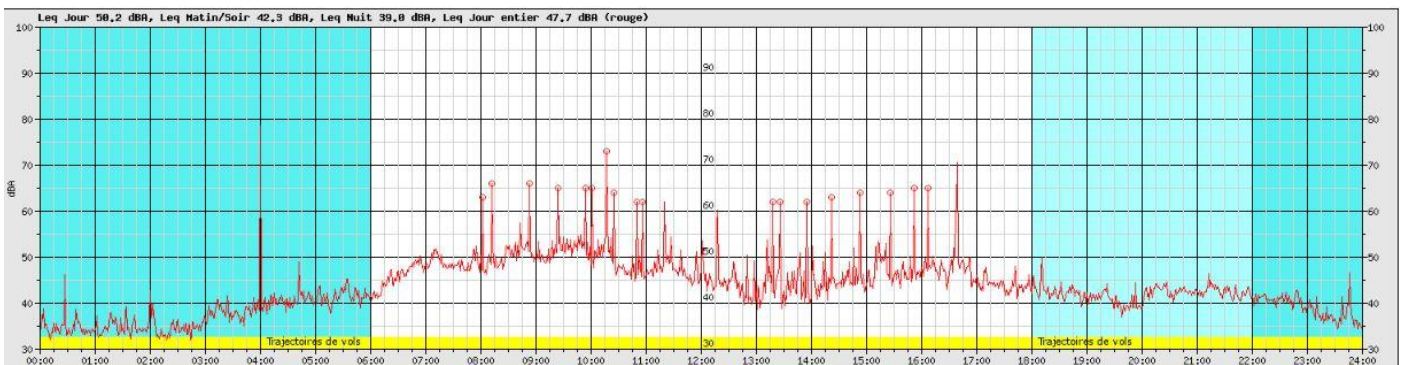
- **À La Roquette le 3/12:**



- **À Mouans-Sartoux le 3/12:**



- **À Mougins le 11/12:**



Pollution (Capteur de Mouans-Sartoux):

Indisponibilité de ce capteur : cette rubrique sera supprimée à terme si aucune solution pérenne n'est trouvée pour avoir des données exploitables.

Pour rappel groupe Facebook : « STOP AUX NUISANCES SONORES ET ECOLOGIQUES DE L'AEROPORT CANNES MANDELIEU »
<https://m.facebook.com/groups/290922506947701/?ref=sharehttps://m.facebook.com/groups/290922506947701/?ref=share&exp=9594>